

**ARDYNAS**Statytojas/  
Užsakovas**RASEINIŲ RAJONO SAVIVALDYBĖS ADMINISTRACIJA**

Projektuotojas

**UAB „ARDYNAS“**Statinio projekto  
pavadinimas**PĖSČIŲJŲ-DVIRAČIŲ TAKO IR STOVYKLAVIETĖS PRIE DUBYSOS  
UPĖS ARIOGALOS MIESTE, RASEINIŲ R.SAV., NAUJOS STATYBOS  
PROJEKTAS**Statinio projekto  
numeris**2024-13**Statinio projekto  
etapas**PROJEKTINIAI PASIŪLYMAI**

Statinio kategorija

**NESUDĖTINGASIS STATINYS**

Bylos žymuo

**2024-13-00-PP****0 Laida**

Direktorius	Parašas	Data
<b>Nerijus Rudelevičius</b>		2024-08-27
Projekto vadovė	Parašas	Data
<b>Vaiva Paulauskienė</b>		2024-08-27
Atestato Nr. 20324		
Projekto vadovės pavaduotoja	Parašas	Data
<b>Jolanta Pabedinskienė</b>		2024-08-27
Atestato Nr. 8988		
Projekto dalies vadovas	Parašas	Data
<b>Arminas Brazauskas</b>		2024-08-27
Atestato Nr. A366		


2024 m.

Įmonės kodas: 133884372

Adresas: Gedimino g. 47, LT- 44242 Kaunas

Tel./faks.: +370 37 323 209

El.p.: ardynas@ardynas.lt

Eil. Nr	Dokumento žymuo	Lapas	Lapų sk.	Laida	Dokumento pavadinimas	Pastabos			
<b>TEKSTINIAI DOKUMENTAI</b>									
1.		1	1	0	Titulinis lapas				
2.	2024-13-00-PP.BSZ	2	1	0	Bylos sudėties žiniaraštis				
3.	2024-08-27	3	2		Projektinių pasiūlymų rengimo užduotis/Pritariu/Architektūros ir teritorijų planavimo skyr. vedėjas				
4.	2024-08-23	5	3	0	Projektinių pasiūlymų rengimo užduotis/Tvirtinu				
5.	2024-13-00-PP.AR	8	25	0	Projektiniai pasiūlymai. Aiškinamasis raštas				
<b>GRAFINIAI DOKUMENTAI</b>									
6.	2024-13-00-PP.B-01	33	1	0	Projektiniai pasiūlymai. Sklypo planas M 1:200				
		<b>Iš viso:</b>	<b>33</b>						
0	2024-08-27	Visuomenės informavimui							
Laida	Išleidimo data	Laidos statusas. Keitimo priežastis (jei taikoma)							
Kval. Patv. Dok. Nr.	<b>ARDYNAS</b>  Gedimino g. 47, Kaunas Tel. (8 37) 323209 El. p. ardynas@ardynas.lt			Statinio projekto pavadinimas <b>Pėsčiųjų-dviračių tako ir stovyklavietės prie Dubysos upės Ariogalos mieste, Raseinių r. sav., naujos statybos projektas</b>					
20324	PV	Vaiva Paulauskienė		Dokumento pavadinimas <b>Bylos sudėties žiniaraštis</b>		Laida <b>0</b>			
8988	PVP	Jolanta Pabedinskienė							
A366	PDV	Arminas Brazauskas							
LT	Statytojas ir Užsakovas <b>Raseinių rajono savivaldybės administracija</b>			Dokumento žymuo <b>2024-13-00-PP.BSZ</b>		Lapas <b>1</b>			
						Lapų <b>1</b>			

PROJEKTU.  
 2021-08-24  
 Architektūros ir teritorijų planavimo skyriaus  
 vedėjas (vyriausiasis architektas)  
 Armandas Mockus

## PROJEKTINIŲ PASIŪLYMŲ RENGIMO UŽDUOTIS

1. Duomenys apie sklypą ir planuojamą statinį.		
1.1.	Statinio pavadinimas	Pėsčiųjų-dviračių tako ir stovyklavietės prie Dubysos upės Ariogalos mieste, Raseinių r. sav. naujos statybos projektas, 2024-13-00-PP
1.2.	Statybos rūšis	Naujo statinio statyba
1.3.	Statinio kategorija	Nesudėtingieji statiniai
1.4.	Statinio pagrindinė naudojimo paskirtis	Inžineriniai statiniai (susisiekimo komunikacijos, kitos paskirties inžineriniai statiniai)
1.5.	Tvarkomame sklype esančių statinių pagrindinės naudojimo paskirtys	<ul style="list-style-type: none"> <li>- kitos paskirties inžineriniai statiniai/inžinerinis statinys- aikštelė Un.Nr.4400-5390-4120/</li> </ul>
1.6.	Sklypo techniniai rodikliai	<p>1.Prie Dubysos upės Ariogalos mieste, Raseinių r. sav. Valstybinė žemė – Raseinių r., Ariogalos m., žemės sklypai suformuoti, vykdomos kadastrinių matavimų procedūros.</p> <p>2. Žemės sklypas Un. Nr.:4400-2228-1789; Žemės sklypo kad. Numeris ir kadastro vietovės pavadinimas: 7201/0019:96 Ariogalos m.k.v. Pagrindinė naudojimo paskirtis: Kita. Žemės sklypo naudojimo būdas -Reakreacinės teritorijos. Žemės sklypo plotas - 7.3560 ha, Žemės sklypas suformuotas atliekant kadastrinius matavimus</p>
1.7.	Statinių sklype techniniai rodikliai	<ol style="list-style-type: none"> <li>1. Pėsčiųjų-dviračių takas pritaikytas žmonių su negalia reikmėms: danga – asfaltas, plotis -2,50 m., ilgis ~ 700 m.</li> <li>2. Poilsio zonos pėsčiųjų-dviračių take su mažosios architektūros elementais: suoliukais, šiukšliadėžėmis, dviračio stovais.</li> <li>3. Vertikalus ir horizontalus ženklavimas.</li> <li>4. Pėsčiųjų-dviračių take prie stovyklavietės aikštelė su dviračių stovais.</li> <li>5. Pėsčiųjų-dviračių tako apšvietimas, įrengiant šviestuvus su saulės energijos elementais.</li> <li>6. Į darbų zoną patenkančių krūmų, medžių šalinimas ir naujų želdinių sodinimas.</li> <li>7. Maudyklos su persirengimo kabinomis.</li> <li>8. Vieta palapinėms statyti.</li> <li>9. Pavėsinės su baldais, laužavietės, grilių vietomis.</li> <li>10. Tinklinio aikštelė, futbolo vartai, sporto įrenginiai ir vaikų žaidimo įrenginiai.</li> <li>11. Suolai, gultai ir šiukšliadėžės.</li> </ol>

		12. Viešinimo stendas ir informacijos stendas.
1.8.	Projektinių pasiūlymų paskirtis	- išreikšti Statytojo sumanytų projektuoti statinių, kitų pagrindinių sprendinių idėją; - informuoti visuomenę apie numatomą pėsčiųjų-dviračių tako ir stovyklavietės prie Dubysos upės Ariogalos mieste, Raseinių r. sav. naują statybą.
1.9.	Projektinių pasiūlymų sudėtis	Aiškinamasis raštas, pėsčiųjų-dviračių tako ir stovyklavietės prie Dubysos upės Ariogalos mieste, Raseinių r. sav. planas .
1.10.	Statytojo pateikiami dokumentai ir kiti duomenys	Prie Dubysos upės Ariogalos mieste, Raseinių r. sav. suformuotų žemės sklypų planus, nekilnojamojo turto registro duomenų bazės išrašus. Projektavimo užduotis; Įgaliojimas atstovauti Raseinių rajono savivaldybės administraciją.

ruošė PVp Jolanta Pabedinskienė



TVIRTINU

## PROJEKTINIŲ PASIŪLYMŲ RENGIMO UŽDUOTIS


1. Duomenys apie sklypą ir planuojamą statinį.		
1.1.	Statinio pavadinimas	Pėsčiųjų-dviračių tako ir stovyklavietės prie Dubysos upės Ariogalos mieste, Raseinių r. sav. naujos statybos projektas, 2024-13-00-PP
1.2.	Statybos rūšis	Naujo statinio statyba
1.3.	Statinio kategorija	Nesudėtingi statiniai
1.4.	Statinio pagrindinė naudojimo paskirtis	Inžineriniai statiniai (susisiekimo komunikacijos, kitos paskirties inžineriniai statiniai)
1.5.	Tvarkomame sklype esančių statinių pagrindinės naudojimo paskirtys	<ul style="list-style-type: none"> <li>- kitos paskirties inžineriniai statiniai/inžinerinis statinys- aikštelė Un.Nr.4400-5390-4120/</li> </ul>
1.6.	Sklypo techniniai rodikliai	<p>1. Prie Dubysos upės Ariogalos mieste, Raseinių r. sav. Valstybinė žemė – Raseinių r. sav., Ariogalos m., žemės sklypai suformuoti, vykdomos kadastrinių matavimų procedūros.</p> <p>2. Žemės sklypas Un. Nr.:4400-2228-1789; Žemės sklypo kad. numeris ir kadastro vietovės pavadinimas: 7201/0019:96 Ariogalos m. k.v. Pagrindinė naudojimo paskirtis: Kita. Žemės sklypo naudojimo būdas -Rekreacinės teritorijos. Žemės sklypo plotas - 7.3560 ha, Žemės sklypas suformuotas atliekant kadastrinius matavimus</p>
1.7.	Statinių sklype techniniai rodikliai	<ol style="list-style-type: none"> <li>1. Pėsčiųjų-dviračių takas pritaikytas žmonių su negalia reikmėms: danga – asfaltas, plotis -2,50 m., ilgis ~ 700 m.</li> <li>2. Poilsio zonos, pėsčiųjų-dviračių takas su mažosios architektūros elementais: suoliukais, šiukšliadėžėmis, dviračio stovais.</li> <li>3. Vertikalus ir horizontalus ženklavimas.</li> <li>4. Pėsčiųjų-dviračių take prie stovyklavietės aikštelė su dviračių stovais.</li> <li>5. Pėsčiųjų-dviračių tako apšvietimas, įrengiant šviestuvus su saulės energijos elementais.</li> <li>6. Į darbų zoną patenkančių krūmų, medžių šalinimas ir naujų želdinių sodinimas.</li> <li>7. Maudyklos su persirengimo kabinomis įrengimas.</li> <li>8. Vieta palapinėms statyti.</li> <li>9. Pavėsinės su baldais, laužavietės, grilių vietomis.</li> <li>10. Tinklinio aikštelė, futbolo vartai, sporto įrenginiai ir vaikų žaidimo įrenginiai.</li> <li>11. Suolai, gultai ir šiukšliadėžės.</li> <li>12. Viešinimo stendas ir informacijos stendas.</li> </ol>

## Elektroninio dokumento nuorašas

<b>1.8.</b>	<b>Projektinių pasiūlymų paskirtis</b>	- išreikšti Statytojo sumanytą projektuoti statinių, kitų pagrindinių sprendinių idėją; - informuoti visuomenę apie numatomą pėsčiųjų-dviračių tako ir stovyklavietės prie Dubysos upės Ariogalos mieste, Raseinių r. sav. naują statybą.
<b>1.9.</b>	<b>Projektinių pasiūlymų sudėtis</b>	Aiškinamasis raštas, pėsčiųjų-dviračių tako ir stovyklavietės prie Dubysos upės Ariogalos mieste, Raseinių r. sav. planas .
<b>1.10.</b>	<b>Statytojo pateikiami dokumentai ir kiti duomenys</b>	Prie Dubysos upės Ariogalos mieste, Raseinių r. sav. suformuotų žemės sklypų planai, nekilnojamojo turto registro duomenų bazės išrašai; Projektavimo užduotis; Įgaliojimas atstovauti Raseinių rajono savivaldybės administraciją.

PP rengė PVp Jolanta Pabedinskienė

DETALŪS METADUOMENYS	
Dokumento sudarytojas (-ai)	Valmantas Bentnorių
Dokumento pavadinimas (antraštė)	Projektinių pasiūlymų rengimo užduotis
Dokumento registracijos data ir numeris	2024-08-23 Nr. (12.100 E) JVT-383
Adresatas	-
Pasirašymo, tvirtinimo, vizavimo paskirties parašą (-us) sukūrusio (-ių) asmens (-ų) pareigos, vardas (-ai), pavardė (-ės), data	Tvirtinimas: Administracijos direktorius-Direktorius Kęstutis Užemeckas 2024-08-23; Pasirašymas: Strateginio planavimo ir projektų valdymo skyrius-Vyriausiasis specialistas Valmantas Bentnorių 2024-08-23
Pagrindinio dokumento priedų ir priedamų dokumentų failų skaičius	0
Papildomi metaduomenys	Dokumentas suformuotas DVS „Kontora“.

0	2024-08-20	Visuomenės informavimui			
Laida	Išleidimo data	Laidos statusas. Keitimo priežastis (jei taikoma)			
Kval. Patv. Dok. Nr.	<div>ARDYNAS </div> <div>Gedimino g. 47, Kaunas Tel. (8 37) 323209 El. p. ardynas@ardynas.lt</div>			Statinio projekto pavadinimas	
	20324	PV	Vaiva Paulauskienė	Pėsčiųjų-dviračių tako ir stovyklavietės prie Dubysos upės Ariogalos mieste, Raseinių r. sav., naujos statybos projektas	
	8988	PVP	Jolanta Pabedinskienė	Dokumento pavadinimas	Laida
	A366	PDV	Arminas Brazauskas		0
LT	Statytojas ir Užsakovas  Raseinių rajono savivaldybės administracija			Dokumento žymuo  2024-13-00-PP.AR	
				Lapas	Lapų
				1	25



## 1 BENDRIEJI DUOMENYS

- **Statytojas/Užsakovas:** Raseinių rajono savivaldybės administracija, V.Kudirkos g. 5, LT-60150, Raseinių r. sav., [savivaldybe@raseiniai.lt](mailto:savivaldybe@raseiniai.lt).
- **Projektuotojas:** UAB „Ardynas“, įm. kodas 133884372, Gedimino g. 47, Kaunas LT-44242, [ardynas@ardynas.lt](mailto:ardynas@ardynas.lt).
- **Projekto pavadinimas:** Pėsčiųjų-dviračių tako ir stovyklavietės prie Dubysos upės Ariogalos mieste, Raseinių r.sav., naujos statybos projektas.
- **Statybos vieta:** Raseinių r.sav., Ariogalos m., žemės sklypas nesuformuotas ir sklypas, kadastrinis Nr.7201/0019:96 Ariogalos m. k.v., unikalus Nr. 4400-2228-1789 Raseinių r. sav., Ariogala, Dubysos g. (Adreso objektui adresas nesuteiktas), sklypo pagrindinė naudojimo paskirtis: kita, žemės sklypo naudojimo būdas: rekreacinės teritorijos. Sklypo savininkas – Lietuvos Respublika, valstybinės žemės patikėjimo teisė – Raseinių rajono savivaldybė.
- **Statybos rūšis:** nauja statyba.
- **Statinių kategorija:** nesudėtingieji statiniai.
- **Finansavimo lėšos:** Europos Sąjungos struktūrinių fondų ir Savivaldybės biudžeto lėšos.  
**Žemės sklypas (ai):** [suformuoti](#), vykdomos kadastrinių matavimų procedūros.

Projektinių pasiūlymų rengimo pagrindas: projektavimo rangos sutartis ir projektinių pasiūlymų rengimo užduotis. Projektiniai pasiūlymai parengti, vadovaujantis teisės aktais, projektavimo sąlygomis ir kitais privalomaisiais dokumentais.

## 2 DUOMENYS APIE TVARKOMĄ TERITORIJĄ

- **Adresas:** Raseinių r. sav., Ariogalos miesto sen., Ariogalos m.
- **Žemės sklypo unikalus Nr.:** unik.Nr.4400-2228-1789 / žemės sklypai formuojami
- **Pagrindinė naudojimo paskirtis:** Kita /Kitos paskirties žemė
- **Žemės sklypo naudojimo būdas:** Rekreacinės teritorijos/ Susisiekimo ir inžinerinių tinklų koridorių teritorijos.
- **Tvarkomos teritorijos plotas:** apie 1.65 ha
- **Tvarkomos teritorijos nuosavybė:** sklypo savininkas - Lietuvos Respublika, a.k. 111105555/ patikėtinis: Raseinių rajono savivaldybė, a.k.11104453.

## 3 ESAMA SITUACIJA

Tvarkomoje teritorijoje yra esantys statiniai: *Kitos inžinerinės paskirties įrenginiai:*

- šiukšliadėžės, betoniniai suoliukai, esama metalinė konstrukcija sportavimui, tinklinio aikštelės stovai, mediniai laiptai nusileidimui prie Dubysos upės.
- esami šiukšlių konteineriai/suformuotas sklypas -inžinerinis statinys-aikštelė Un.Nr.4400-5390-4120.

Projektuojama pėsčiųjų-dviračių tako ir stovyklavietės teritorija yra prie Dubysos upės Ariogalos mieste, Raseinių r. sav., teritorija, šiaurės vakarinėje dalyje, žemės sklype kad. Nr. 7201/0019:96 Ariogalos m. k.v.( unik.Nr.4400-2228-1789) ir formuojamuose sklypuose:

-formuojamas Skl.Nr.1 / duomenys iš „Žemės sklypų formavimo ir pertvarkymo projektas. Paslaugos Nr.ZSFP-128144“-1,7389 ha

-formuojamas Skl.Nr.1 / duomenys iš „Žemės sklypų formavimo ir pertvarkymo projektas. Paslaugos Nr.ZSFP-124170“-0,6046 ha.

Statytojas ir Užsakovas	Dokumento žymuo	Lapas	Lapų	Laida
Raseinių rajono savivaldybės administracija	2024-13-00-PP.AR	2	25	0

### 1. Žemės sklypas kad. Nr. 7201/0019:96:

Žemės sklypas Raseinių r. sav., Ariogala, Dubysos g.

- Unikalus Nr.: 4400-2228-1789;
- Žemės sklypas kadastro vietovės pavadinimas: 7201/0019:96 Ariogalos m. k.v;
- pagrindinė naudojimo paskirtis: Kita;
- Žemės sklypo naudojimo būdas: Rekreatinės teritorijos;
- žemės sklypo plotas 7.3560 ha
- nuosavybės teisė- Lietuvos Respublika, a.k. 111105555.
- Valstybinės žemės patikėjimo teisė, Patikėtinis: Raseinių rajono savivaldybė, a.k. 111104453
- Kitos daiktinės teisės: Kelio servitutas - teisė naudotis pėsčiųjų taku (tarnaujantis), plotas 0.0964ha.
- Juridiniai faktai: Nekilnojamasis daiktas yra nekilnojamųjų kultūros vertybių teritorijoje (jų apsaugos zonoje). Daiktas: žemės sklypas Nr. 4400-2228-1789, aprašytas p. 2.1. Įregistravimo pagrindas: 2017-08-07 Kultūros paveldo departamento pranešimas Nr. 08-02. Aprašymas: 2015-01-26 Vertinimo tarybos aktas Nr.: KPD-KP-425. Įrašas galioja nuo 2017-08-24.

### Projektuojamų pėsčiųjų-dviračių tako tvarkomos teritorijos plotas: apie 0.082 ha

Planuojama projektuojamų pėsčiųjų-dviračių tako ir stovyklavietės teritorija yra šalia Nemuno upių baseino Dubysos slėnio rajono, greta Dubysos g. 17B sklypo. Teritorijos gretimybės: naujai formuojami sklypai, vakarinėje ir pietinėje pusėje žemės sklypas (un. Nr. 7201-0019-0042 Dubysos g. 17B, Ariogala, Raseinių r.sav.), pietvakarių pusėje teritoriją riboja Dubysos upės slėnis (su Dubysos upės vidurupio saugomomis Natura 2000-BAST teritorijomis, nuo tvarkomos teritorijos nutolusi per 50metrų), šiaurinėje pusėje – valstybinė žemė. Kitos likusios gretimybės – valstybės žemė.

Aplinkiniai pastatai skirtingų paskirčių: vienbutis gyvenamasis pastatas Dubysos g. 21, Ariogalos m., vienbutis ir dvibutis gyvenamasis pastatas Dubysos g. 17A, Ariogalos m.

Virš tvarkomos teritorijos -vakarinėje dalyje – ant šlaito - Jotvingių gatvės ir Turgaus gatvės daugiaaukščiai gyvenamieji namai. Rytinėje pusėje ribojasi su Kultūros vertybių paveldo sąrašo objektu u.k. 2090 (Ariogalos žydų žudynių ir užkasimo vieta – Raseinių r. sav., Ariogalos m. sen., Verdėlupio g.).

Nagrinėjamame statinių statybos tvarkomoje teritorijoje yra augantys medžiai: obelys, klevai, eglės.

Situacijos schema pateikta pav. 1. Sklypo su projektuojamu pėsčiųjų-dviračių taku ir stovyklaviete prie Dubysos upės vieta Ariogalos miesto teritorijos plane

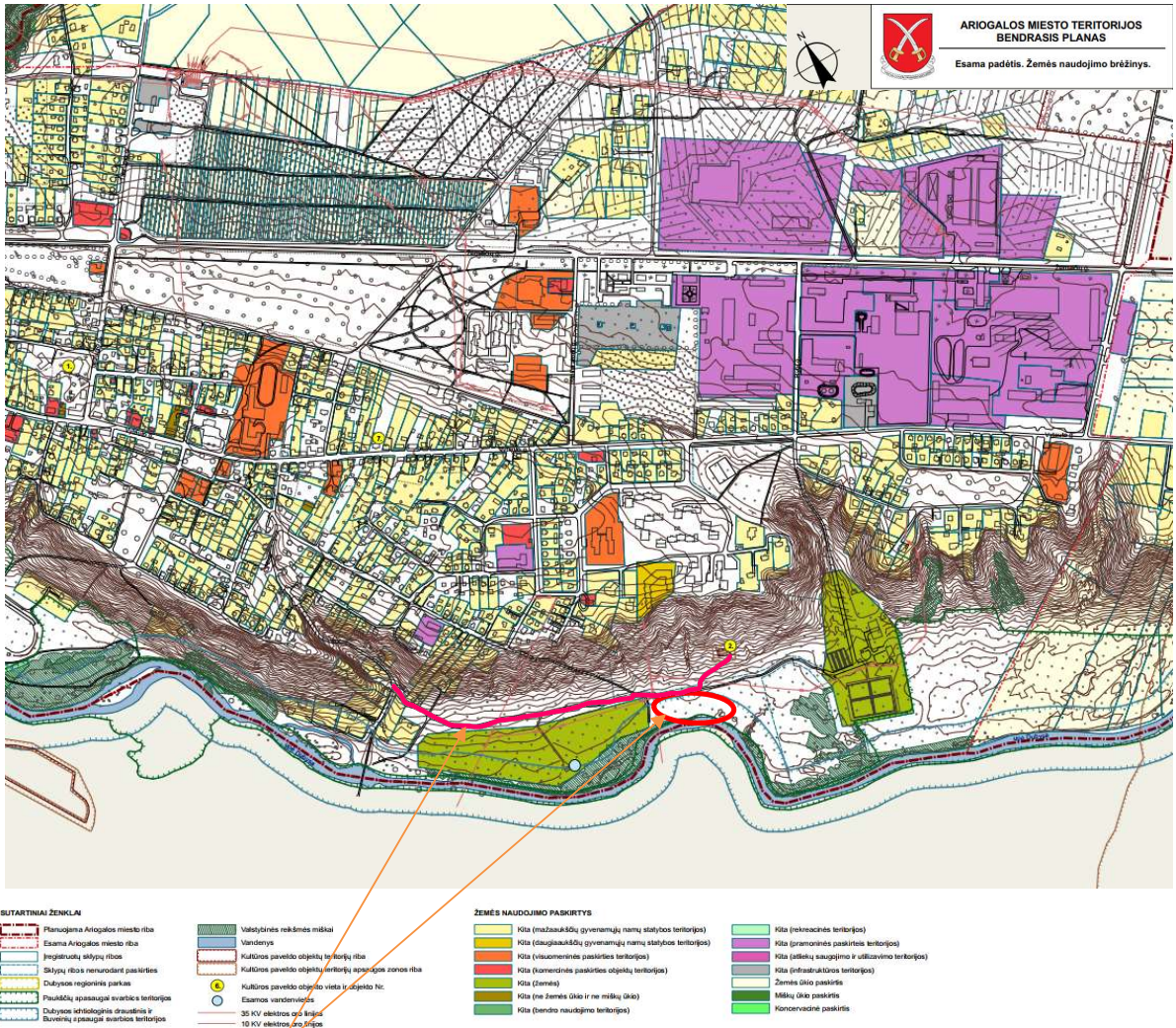


Statytojas ir Užsakovas	Dokumento žymuo	Lapas	Lapų	Laida
Raseinių rajono savivaldybės administracija	2024-13-00-PP.AR	3	25	0



Teritorija neaptverta. Tvarkoma teritorija atvira, pasiekiamo tiesiogiai iš Dubysos gatvės, iš Jotvingių ir Turgaus gatvių erdvių, nusileidus nuokalne link Dubysos upės.

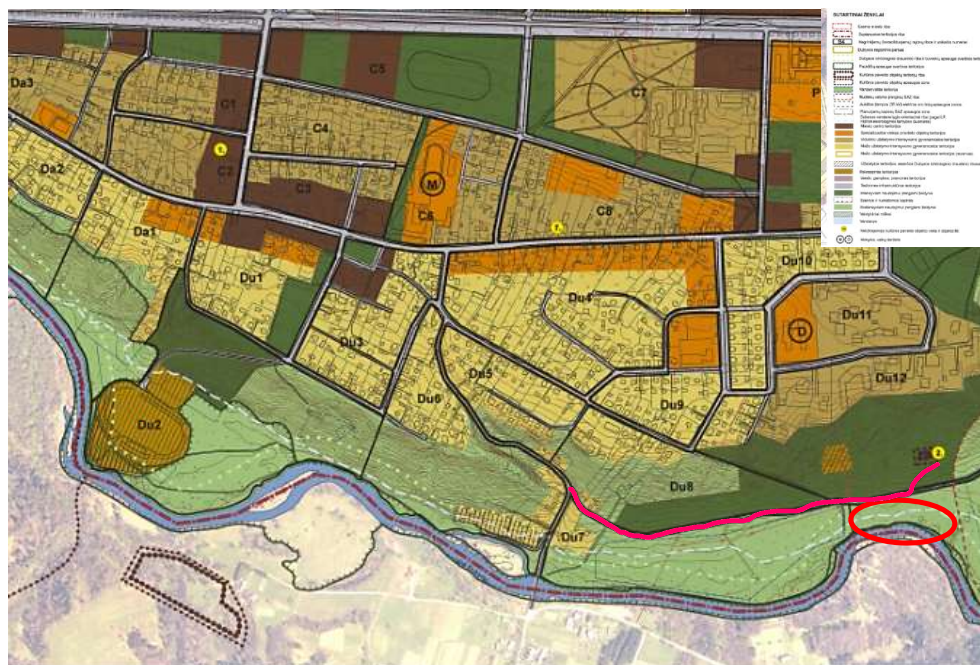
Pagal Ariogalos miesto teritorijos bendrąjį planą, patvirtintą 2012-05-25 d. Raseinių rajono savivaldybės tarybos sprendimu Nr.(1.1) TS-227, planuojama teritorija patenka į kitos paskirties miesto planavimo, užstatymo teritorijas (žr. Pav.1).



Pav. 2 Sklypo su projektuojamu pėsčiųjų-dviračių taku ir stovyklaviete prie Dubysos upės slėnio vieta Ariogalos miesto teritorijos bendrajame plane

Statytojas ir Užsakovas	Dokumento žymuo	Lapas	Lapų	Laida
		4	25	0
Raseinių rajono savivaldybės administracija	2024-13-00-PP.AR			



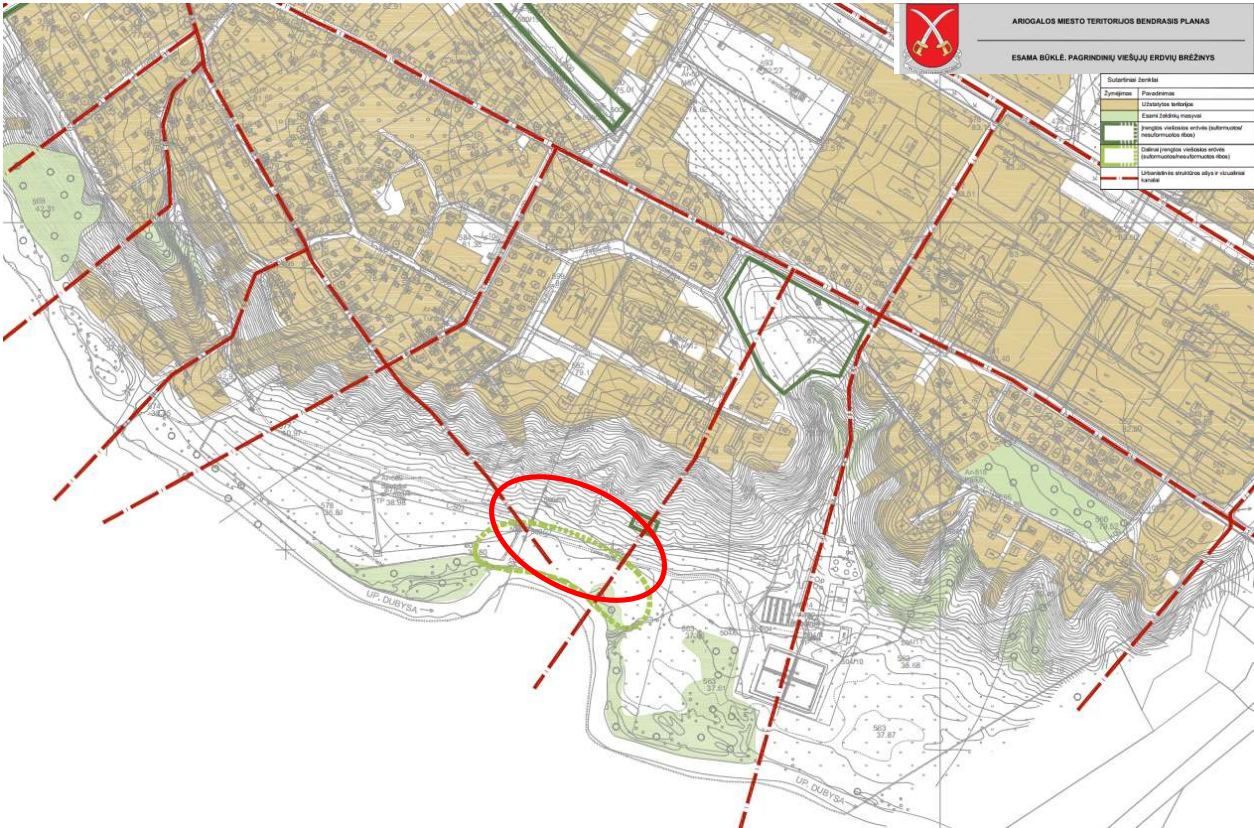


Teritorijos, reikšiančios gyvenimą									
1	2	3	4	5	6	7	8	9	10
Rekreacinė teritorija		Miesto užstatymo teritorijos, išskyrus parkų ir sporto teritorijas, kuriose yra gyvenamieji namai, parduotuvės, mokyklos, daržai, vaikų žaidimų aikštelės, sporto aikštelės, laisvalaikio ir pramogų teritorijos.	Kita paskirtis: Visuomenės paslaugų teritorijos; Komercinės paskirties objektų teritorijos; Informacinės infrastruktūros teritorijos; Rekreacinės teritorijos; Atskirųjų želdynų teritorijos.	grie Dubysos ir 10,1-10,5 ir 85 teritorijoms prie Dubysos upės; Du12 (rekreacinė teritorija)	≤ 2 m (8 m); B1, B2, Du12 (rekreacinė teritorija)		Du1 (1,2,11)		85 (1,2,4,6,13) 90 (1,2,4,6,13)
Viešojo gyvenimo, gyvenamieji teritorija		Didelių užstatymo teritorijų, kuriose dominuoja darbo vietos ir informacinės infrastruktūros objektai. Galima prilygti bei apimti teritorijas, kuriose yra viešojo gyvenimo objektai, gyvenamieji namai, parduotuvės, mokyklos, daržai, vaikų žaidimų aikštelės, sporto aikštelės, laisvalaikio ir pramogų teritorijos.	Kita paskirtis: Pramonės ir sandėlinės objektų teritorijos; Komercinės paskirties objektų teritorijos; Informacinės infrastruktūros teritorijos; Atskirųjų želdynų teritorijos.	at 2 : C1, C2, P2, P3, P4 at 1 : GDv3, GDv4	≤ 16 m C1, C2, P2, P3, P4 ≤ 12 m GDv3, GDv4		Du13 (2,3,7,8,11) P2 (8) P3 (8) P4 (8)		C1 (8,9) C2 (8,9) GDv3 (8) GDv4 (8)
NEUŽSTATYTOS IR NEUŽSTATOMOS TERITORIJOS:									
Nepašalinti gyvenamieji namai, kurie yra iš esmės netiesiogiai susiję su gyvenamąja teritorija ir kurie yra iš esmės netiesiogiai susiję su gyvenamąja teritorija. Nėra reikalinga šios teritorijos išlaikyti, jei ji yra iš esmės netiesiogiai susiję su gyvenamąja teritorija.									
Informacinės infrastruktūros teritorija		Transporto ir informacinės infrastruktūros teritorijos.	Kita paskirtis: Komercinės paskirties objektų teritorijos; Informacinės infrastruktūros teritorijos.	N	N				
Informacinių naujųjų teritorijų		Didelių teritorijų, kuriose dominuoja darbo vietos ir informacinės infrastruktūros objektai. Galima prilygti bei apimti teritorijas, kuriose yra viešojo gyvenimo objektai, gyvenamieji namai, parduotuvės, mokyklos, daržai, vaikų žaidimų aikštelės, sporto aikštelės, laisvalaikio ir pramogų teritorijos.	Kita paskirtis: Komercinės paskirties objektų teritorijos; Informacinės infrastruktūros teritorijos; Rekreacinės teritorijos; Atskirųjų želdynų teritorijos.	8	8		C1 (8) Du1 (2,3,8)		
Cheminės teritorijos		Didelių teritorijų, kuriose dominuoja darbo vietos ir informacinės infrastruktūros objektai. Galima prilygti bei apimti teritorijas, kuriose yra viešojo gyvenimo objektai, gyvenamieji namai, parduotuvės, mokyklos, daržai, vaikų žaidimų aikštelės, sporto aikštelės, laisvalaikio ir pramogų teritorijos.	Kita paskirtis: Komercinės paskirties objektų teritorijos; Informacinės infrastruktūros teritorijos; Rekreacinės teritorijos; Atskirųjų želdynų teritorijos.	8	8		B4 (2,3,4,6,13) Du1 (8)		
Vandens		Upės ir jos pakrantės teritorijos.		8	8				
Vandens telkiniai		Didelių teritorijų, kuriose dominuoja darbo vietos ir informacinės infrastruktūros objektai. Galima prilygti bei apimti teritorijas, kuriose yra viešojo gyvenimo objektai, gyvenamieji namai, parduotuvės, mokyklos, daržai, vaikų žaidimų aikštelės, sporto aikštelės, laisvalaikio ir pramogų teritorijos.		N	N				

Pav. 3 Sklypo su projektuojamu pėsčiųjų-dviračių taku ir stovyklaviete prie Dubysos upės vieta Ariogalos miesto teritorijos patvirtintame bendrajame plane (sklypo tvarkymo reglamentų lentelė).

Formuojami valstybinės žemės sklypai patenka į Raseinių r. savivaldybės Ariogalos miesto planavimo visuomeninės paskirties teritoriją. Šalia esančiame suformuotame valstybinės žemės sklype, kadastrinis Nr. 7201/0019:96 Ariogalos m. k.v., unikalus Nr. 4400-2228-1789, sklypo naudojimo paskirtis: kita, žemės sklypo naudojimo būdas – rekreacinės teritorijos, (žemės sklypas, skirtas ilgalaikiam (stacionariam) poilsiui su poilsio paskirties pastatais ar trumpalaikiam naudojimui, ir sporto inžineriniams statiniams; specialiosios paskirties statiniams. Sklypas yra nekilnojamojų kultūros vertybių (jų apsaugos zonoje), teritorijoje, sklype yra įregistruotas Kultūros vertybių paveldo

sąrašo objektas u.k. 2090 (Ariogalos žydų žudynių ir užkasimo vieta – Raseinių r. sav., Ariogalos m. sen., Verdėlupio g.).



Pav. 4 Projektuojama pėsčiųjų-dviračių tako ir stovyklavietės vieta pagrindinių Ariogalos miesto teritorijos viešųjų erdvių infrastruktūros brėžinyje

Tvarkomoje teritorijoje, įregistruotame valstybiniame sklype kad. Nr. 7201/0019:96, nustatytos įregistruotos teritorijos, kuriose taikomos specialiosios žemės naudojimo sąlygos: T1003112337, T100299093, T100266154, T100346264, T100266186.

Projektuojamos pėsčiųjų-dviračių tako ir stovyklavietės vieta Nemuno upių baseino rajone, Dubysos upės slėnio teritorijoje. Dalyje vietovės taikomos specialiosios žemės naudojimo sąlygos: Dubysos vidurupio ir žemupio teritorija, Paukščių ir jų buveinių apsaugos saugoma teritorija, Dubysos ichtiologinio draustinio teritorija. Dubysos slėnio teritorija.

Gautas Nacionalinės žemės tarnybos prie Aplinkos ministerijos Raseinių skyriaus raštas 2023-07-31 Nr.11SD-3727-(14.11.137 E.): neprieštaruojame, kad nepažeidžiant žemės sklypų naudotojų ir trečiųjų asmenų interesų, valstybinėje žemėje Raseinių r. sav., Ariogalos mieste, prie Dubysos upės (pagal pateiktą situacijos schemą) būtų įgyvendinamas projektas „Pėsčiųjų-dviračių tako ir stovyklavietės prie Dubysos upės Raseinių mieste, Raseinių sav., nauja statyba“, jeigu numatyti vykdyti darbai neprieštarauja nustatytam teritorijos tvarkymo ir naudojimo režimui.

Jeigu valstybinėje žemėje bus sukurti nekilnojamieji daiktai, turi būti suformuotas valstybinės žemės sklypas, kuris panaudos ar patikėjimo teise būtų perduodamas valdyti Raseinių rajono savivaldybei.

**2. Formuojamas Skl.Nr.1** / duomenys iš „Žemės sklypų formavimo ir pertvarkymo projektas. Paslaugos Nr.ZSFP-128144“:

Projektu formuojamam žemės sklypui nustatomi žemės sklypo naudojimo paskirtis - *Kitos paskirties žemė* ir žemės sklypo naudojimo būdas - *Susisiekimo ir inžinerinių tinklų koridorių teritorijos* neprieštarauja Ariogalos miesto teritorijos BP.

**Žemės sklypo (Skl.Nr.1) duomenys:**

Adresas: *Raseinių r. sav., Ariogalos miesto sen., Ariogalos m.*

Pagrindinė žemės naudojimo paskirtis: *Kitos paskirties žemė.*

Statytojas ir Užsakovas	Dokumento žymuo	Lapas	Lapų	Laida
		6	25	0
Raseinių rajono savivaldybės administracija	2024-13-00-PP.AR			



Žemės sklypo naudojimo būdas: *Susisiekimo ir inžinerinių tinklų koridorių teritorijos.*

Žemės sklypo plotas: 1,7389 ha.

Žemės sklypo savininkas: *Lietuvos Respublika (patikėtinis: Raseinių rajono savivaldybė).*

Žemės sklypo (Skl.Nr.1) žemės naudmenos (ha):

Keliai – 1,7389 ha.

*Pastaba.* Žemės sklypo naudmenos nustatytos vadovaujantis Žemės fondo apskaitos taisyklėmis, patvirtintomis Lietuvos Respublikos žemės ūkio ministro 2002 m. rugpjūčio 7 d. įsakymu Nr. 302.

Žemės sklype (Skl.Nr.1) siūlomi nustatyti servitutai:

Žemės sklype yra esamas viešasis kelias (gatvė), patekimas į gretimus besiribojančius žemės sklypus ir kitas teritorijas galimas bendro naudojimo susisiekimo komunikacija – esamu keliu (gatve), todėl servitutai neprojektuojami.

Žemės sklype (Skl.Nr.1) esantys statiniai: Formuojamame žemės sklype Skl.Nr.1, adresu Raseinių r. sav., Ariogala yra Nekilnojamojo turto registre įregistruotas projekto iniciatoriui nuosavybės teise priklausantys statinys (pagal NT registro Nr. 44/2415589):

1. Kiti inžineriniai statiniai – aikštelė, unikalus daikto numeris: 4400-5390-4120.

Žemės sklype (Skl.Nr.1) esančios specialųjų žemės naudojimo sąlygų (toliau - SŽNS) teritorijos:

Pagal VĮ „Registrų centras“ duomenis, formuojamas žemės sklypas patenka į SŽNS teritorijas registruotas NT Registre: 1. Elektroninių ryšių tinklų elektroninių ryšių infrastruktūros apsaugos zonos (III skyrius, vienuoliktasis skirsnis), plotas – 0,0233 ha; *(pagal SŽNS įstatymo 45 str. požeminių elektroninių ryšių tinklų laidinių linijų apsaugos zona – išilgai požeminių elektroninių ryšių tinklų laidinių linijų esanti žemės juosta, kurios ribos yra po vieną metrą į abi puses nuo šių laidinių linijų).*

2. Elektros tinklų apsaugos zonos (III skyrius, ketvirtasis skirsnis), plotas – 0,3484 ha; *(pagal SŽNS įstatymo 24 str., elektros oro linijos apsaugos zona iki 1 kV įtampos oro linijoms – po 2 metrus į abi puses nuo kraštinių oro linijos laidų; elektros oro linijos apsaugos zona 6 ir 10 kV įtampos oro linijoms – po 10 metrus į abi puses nuo kraštinių oro linijos laidų; požeminių elektros kabelių linijos apsaugos zona – išilgai požeminių kabelių linijos esanti žemės juosta, kurios ribos yra po vieną metrą į abi puses nuo šios linijos).*

3. Komunalinių objektų sanitarinės apsaugos zonos (IV skyrius, pirmasis skirsnis), plotas – 0,2512 ha;

*(pagal SŽNS įstatymo 50 str., formuojamas žemės sklypas patenka į nustatytą Ariogalos nuotekų valyklos sanitarinę apsaugos zoną (objektų, kuriuose vykdoma ūkinė veikla, susijusi su nuotekų ir atliekų tvarkymu).*

4. Požeminio vandens vandenviečių apsaugos zonos (VI skyrius, vienuoliktasis skirsnis), plotas – 1,3285 ha; *(pagal SŽNS įstatymo 105 str. ir Žemės gelmių registro duomenis, formuojamas žemės sklypas patenka į nustatytas Ariogalos (Raseinių r.) požeminio vandens vandenvietės apsaugos zonos 2-ąją ir 3-iąją juostas).*

5. Vandens tiekimo ir nuotekų, paviršinių nuotekų tvarkymo infrastruktūros apsaugos zonos (III skyrius, dešimtas skirsnis), plotas – 0,0523 ha. *(pagal SŽNS įstatymo 42 str. vandens tiekimo ir nuotekų tvarkymo vamzdinių, įrengiamų iki 2,5 metro gylyje, apsaugos zona – išilgai vamzdyno trasos esanti žemės juosta, kurios ribos yra po 2,5 metro į abi puses nuo vamzdyno ašies).*

Atsižvelgiant į atsakingų institucijų duomenis, formuojamas žemės sklypas pagal SŽNS įstatymo nuostatas patenka į SŽNS teritorijas, kurios ateityje tikėtina bus nustatytos ir registruotos NT Registre:

6. Kelių apsaugos zonos (III skyrius, antrasis skirsnis), plotas – 0,0083 ha. *(pagal Lietuvos Respublikos kelių įstatymo 3 straipsnio 3 p., gatvės gyvenamosiose vietovėse priskiriamos prie vietinės reikšmės viešųjų kelių. Pagal SŽNS įstatymo 18 str. vietinės reikšmės I, II ir III kat. kelių apsaugos zona – žemės juosta po 10 metrų į abi puses nuo kelio briaunų. Pagal LAKD išaiškinimą -*

Statytojas ir Užsakovas	Dokumento žymuo	Lapas	Lapų	Laida
Raseinių rajono savivaldybės administracija	2024-13-00-PP.AR	7	25	0

tu atveju, kai nėra žemės sankasos šlaito, kelių apsaugos zona nustatoma nuo kelkraščių išorinių kraštų).

*Pastaba.* Pagal įsigaliojusius teisės aktų pakeitimus, žemėtvarkos planavimo dokumentų pagrindu SŽNS, kaip žemės sklypų kadastro duomenys, nebenustatomos (neprojektuojamos). SŽNS teritorijų plotai nustatomi bei tikslinami inžinerinės infrastruktūros valdytojų ir atsakingų institucijų.

Formuojamo žemės sklypo (Skl.Nr.) gretimybės:

*Dubysos g. (inžinerinis statinys unik. Nr.4400-6109-2582); Valstybinė žemė; Žemės sklypas kadastro Nr.7201/0019:62; Žemės sklypas kadastro Nr.7201/0019:29; Valstybinė žemė; Žemės sklypas kadastro Nr.7201/0019:96; Žemės sklypas kadastro Nr.7201/0017:32; Valstybinė žemė; Žemės sklypas kadastro Nr.7201/0019:97; Valstybinė žemė (atskiru ZSFP-124170 projektu suformuoti žemės sklypai); Žemės sklypas kadastro Nr.7201/0019:42; Valstybinė žemė; Žemės sklypas kadastro Nr.7201/0019:107; Valstybinė žemė.*

Privažiuojimas prie formuojamo žemės sklypo (Skl.Nr.1)

Formuojamas žemės sklypas pasiekiamas važiuojant Dubysos gatve, Ariogalos mieste, adresu Raseinių r. sav., Ariogalos miesto sen., Ariogalos m.

Pateikimas (įvažiuojimas-išvažiuojimas) į formuojamą žemės sklypą numatytas esama nuovaža iš Dubysos gatvės, Ariogalos mieste (žr. sprendinių brėžinio priedą)

**3. Formuojamas Skl.Nr.1** / duomenys iš „Žemės sklypų formavimo ir pertvarkymo projektas. Paslaugos Nr.ZSFP-124170“:

Formuojamo žemės sklypo riba ties 1-2-3-4 posūkio taškais suformuota atsižvelgiant į gretimo atskiru ŽSFP projektu formuojamo žemės sklypo ribas, pažymėtas ŽPDRIS paslaugos Nr. ZSFP-128144 erdvinių duomenų žemėlapyje.

Žemės sklypo riba ties 4-15 posūkio taškais suformuota atsižvelgiant į Raseinių rajono savivaldybės administracijos direktoriaus 2023 m. gruodžio 6 d. įsakymo Nr. A1-974 (pakeitimas) priede pridėtą planuojamos teritorijos schemą (žr. aiškinamojo rašto prieduose).

Žemės sklypo riba ties 15-16-...-19-20 posūkio taškais suformuota atsižvelgiant į preliminarų Dubysos upės pakrantės šlaitą (tikslinama kadastrinių matavimų metu) ir Saugomų teritorijų valstybės kadastro duomenis, neįtraukiant formuojamo žemės sklypo į saugomų teritorijų ribas. Žemės sklypo riba ties 20-21-1 posūkio taškais suformuota atsižvelgiant į gretimo žemės sklypo kadastro Nr. 7201/0019:42 (kadastriniai matavimai, adresu Dubysos g. 17B, Ariogala) ribas pažymėtas Nekilnojamojo turto kadastro žemėlapyje.

Pagrindinė žemės naudojimo paskirtis ir žemės sklypo naudojimo būdas nustatyti atsižvelgiant į Ariogalos miesto teritorijos bendrojo plano (žr. 1 pav.) ir Raseinių rajono savivaldybės turizmo ir rekreacijos specialiojo plano (žr. 5 pav.) sprendinius, vadovaujantis Lietuvos Respublikos Vyriausybės 1999 m. rugsėjo 29 d. nutarimu Nr. 1073 patvirtintu „Pagrindinės žemės naudojimo paskirties ir būdo nustatymo ir keitimo tvarkos bei sąlygų aprašu“ ir Žemės naudojimo būdų turinio aprašu, patvirtintu Lietuvos Respublikos žemės ūkio ministro ir Lietuvos Respublikos aplinkos ministro 2005 m. sausio 20 d. įsakymu Nr. 3D-37/D1-40.

Formuojamam žemės sklypui nustatomi žemės sklypo naudojimo paskirtis - *Kitos paskirties žemė* ir žemės sklypo naudojimo būdas - *Rekreacinės teritorijos* neprieštarauja Ariogalos miesto teritorijos BP.

Žemės sklypo (Skl.Nr.1) duomenys:

Adresas: *Raseinių r. sav., Ariogalos miesto sen., Ariogalos m.*

Pagrindinė žemės naudojimo paskirtis: *Kitos paskirties žemė.*

Žemės sklypo naudojimo būdas: *Rekreacinės teritorijos.*

Žemės sklypo plotas: *0,6046 ha.*

Žemės sklypo savininkas: *Lietuvos Respublika (patikėtinis: Raseinių rajono savivaldybė).*

Žemės sklypo (Skl.Nr.1) žemės naudmenos (ha):

Pievos ir natūralios ganyklos – *0,6046 ha.*

Statytojas ir Užsakovas	Dokumento žymuo	Lapas	Lapų	Laida
		8	25	0
Raseinių rajono savivaldybės administracija	2024-13-00-PP.AR			

*Pastaba. Žemės sklypo naudmenos nustatytos vadovaujantis Žemės fondo apskaitos taisyklėmis, patvirtintomis Lietuvos Respublikos žemės ūkio ministro 2002 m. rugpjūčio 7 d. įsakymu Nr. 302.*

*Žemės sklype (Skl.Nr.1) siūlomi nustatyti servitutai:* Nėra.

*Žemės sklype (Skl.Nr.1) esantys statiniai:* Formuojamame žemės sklype nėra statinių registruotų nekilnojamojo turto registre.

*Žemės sklype (Skl.Nr.1) esančios specialiųjų žemės naudojimo sąlygų (toliau - SŽNS) teritorijos:*

Pagal VĮ „Registrų centras“ duomenis, formuojamas žemės sklypas patenka į SŽNS teritorijas registruotas NT Registre:

1. Elektros tinklų apsaugos zonos (III skyrius, ketvirtasis skirsnis), plotas – 0,1068 ha; (*pagal SŽNS įstatymo 24 str., elektros oro linijos apsaugos zona 6 ir 10 kV įtampos oro linijoms – po 10 metrų į abi puses nuo kraštinių oro linijos laidų*).

2. Požeminio vandens vandenviečių apsaugos zonos (VI skyrius, vienuoliktasis skirsnis), plotas – 0,5354 ha; (*pagal SŽNS įstatymo 105 str. ir Žemės gelmių registro duomenis (duomenų tiekėjas - Lietuvos geologijos tarnyba prie Aplinkos ministerijos), dalis formuojamo žemės sklypo patenka į nustatytas Ariogalos (Raseinių r.) požeminio vandens vandenvietės apsaugos zonos 1-ąją, 2-ąją ir 3-iąją juostas. Konkrečios juostos detalizuotos Žemės gelmių registre, prieiga internetu: <https://www.lgt.lt/epaslaugos/>*).

3. Vandens tiekimo ir nuotekų, paviršinių nuotekų tvarkymo infrastruktūros apsaugos zonos (III skyrius, dešimtas skirsnis), plotas – 0,0021 ha. (*pagal SŽNS įstatymo 42 str. vandens tiekimo ir nuotekų tvarkymo vamzdinių, įrengimų iki 2,5 metro gylyje, apsaugos zona – išilgai vamzdyno trasos esanti žemės juosta, kurios ribos yra po 2,5 metro į abi puses nuo vamzdyno ašies*).

Atsižvelgiant į atsakingų institucijų duomenis, formuojamas žemės sklypas pagal SŽNS įstatymo nuostatas patenka į SŽNS teritorijas, kurios ateityje tikėtina bus nustatytos ir registruotos NT Registre:

4. Paviršinių vandens telkinių pakrantės apsaugos juostos (VI skyrius, aštuntasis skirsnis), plotas – 0,0603 ha;

(*pagal SŽNS įstatymo 100 str. ir Paviršinių vandens telkinių apsaugos zonų ir pakrančių apsaugos juostų nustatymo tvarkos aprašo, patvirtinto Lietuvos Respublikos aplinkos ministro 2001-11-07 įsakymu Nr. 540 (galiojanti suvestinė redakcija nuo 2024-01-31) 9.3 p., Paviršinio vandens telkinio (Dubysos upės) pakrantės apsaugos juosta miesto gyvenamosiose vietovėse ir miesteliuose prie visų upių, kurių ištakos yra Lietuvos Respublikos teritorijoje, jų upės ruožo ilgyje nuo 20-ojo km iki 100-ojo km imtinai (skačiuojant nuo jų ištakų) - 10 m pločio juosta, matuojama nuo GRPK nustatytos paviršinio vandens telkinio arba jo dengiamos teritorijos ribos*).

5. Paviršinių vandens telkinių apsaugos zonos (VI skyrius, septintasis skirsnis), plotas – 0,0603 ha;

(*pagal SŽNS įstatymo 99 str. ir Paviršinių vandens telkinių apsaugos zonų ir pakrančių apsaugos juostų nustatymo tvarkos aprašo 6.3 p., miestuose ir miesteliuose esančių paviršinių vandens telkinių paviršinio vandens telkinio apsaugos zonos plotis toks pats kaip pagal Tvarkos aprašo III skyriaus nuostatas nustatytos paviršinio vandens telkinio pakrantės apsaugos juostos prie šių paviršinių vandens telkinių, t.y. konkrečiu atveju Paviršinio vandens telkinio (Dubysos upės) apsaugos zona – 10 m, matuojama nuo GRPK nustatytos paviršinio vandens telkinio arba jo dengiamos teritorijos ribos*).

6. Potvynių grėsmės teritorijos (VI skyrius, dešimtas skirsnis), plotas – 0,0299 ha.

(*pagal SŽNS įstatymo 103 str. ir Potvynių grėsmės ir rizikos žemėlapius (duomenų tiekėjas – Aplinkos apsaugos agentūra, prieiga internetu: <https://potvyniai.aplinka.lt/>), dalis formuojamo žemės sklypo patenka į vidutinės (1 proc.) ir mažos (0,1 proc.) tikimybės sniego tirpsmo ir liūčių potvynio teritorijas (tai teritorijos, kurios gali būti užliejamos vidutinės ir mažos tikimybės potvynių), patvirtintas Lietuvos Respublikos aplinkos ministro 2022 m. gegužės 25 d. įsakymu Nr. D1-147*).

Statytojas ir Užsakovas	Dokumento žymuo	Lapas	Lapų	Laida
		9	25	0
Raseinių rajono savivaldybės administracija	2024-13-00-PP.AR			



#### 4 ATLIKTI INŽINERINIAI TYRIMAI

Statybos sklypo inžinerinis topografinis planas parengtas 2024-04.

Pėsčiųjų-dviračių tako ir stovyklavietės projektiniai inžineriniai geologiniai tyrimai, atlikti 2024-06.

#### 5 PROJEKTO RENGIMO PAGRINDAS

Privalomieji projekto rengimo dokumentai:

Statinio projektavimo užduotis (techninė užduotis),

Projektinių pasiūlymų rengimo užduotis.

#### 6 PAGRINDINIAI NORMATYVINIAI STATYBOS TECHNINIAI DOKUMENTAI, KURIAIS VADOVAUJANTIS PARENGTAS PROJEKTAS

- Lietuvos Respublikos Statybos įstatymas.
- Lietuvos Respublikos geodezijos ir kartografijos įstatymas.
- Lietuvos Respublikos atliekų tvarkymo įstatymas.
- Lietuvos Respublikos energetikos įstatymas.
- Lietuvos Respublikos gamtinių dujų įstatymas.
- Lietuvos Respublikos teritorijų planavimo įstatymas.
- Lietuvos Respublikos saugomų teritorijų įstatymas.
- Lietuvos Respublikos potencialiai pavojingų įrenginių priežiūros įstatymas.
- Lietuvos Respublikos specialiųjų žemės naudojimo sąlygų įstatymas.
- Lietuvos Respublikos Kelių įstatymas.
- STR 1.01.04:2015 Statybos produktų, neturinčių darniųjų techninių specifikacijų, eksploatacinių savybių pastovumo vertinimas, tikrinimas ir deklaravimas. Bandymų laboratorijų ir sertifikavimo įstaigų paskyrimas. Nacionaliniai techniniai įvertinimai ir techninio vertinimo įstaigų paskyrimas ir paskelbimas.
- STR 1.01.08:2002 Statinio statybos rūšys.
- STR 1.04.02:2011 Inžineriniai geologiniai ir geotechniniai tyrimai.
- STR 1.04.04:2017 Statinio projektavimas, projekto ekspertizė.
- STR 1.01.03:2017 Statinių klasifikavimas.
- STR 1.01.08:2002 Statinio statybos rūšys.
- STR 1.05.01:2017 Statybą leidžiantys dokumentai, statybos užbaigimas. Statybos sustabdymas. Savavališkos statybos padarinių šalinimas. Statybos pagal neteisėtai išduotą statybą leidžiantį dokumentą padarinių šalinimas.
- STR 1.01.02:2016. Normatyviniai statybos techniniai dokumentai.
- STR 1.12.06:2002 Statinio naudojimo paskirtis ir gyvavimo trukmė.
- STR 2.01.01(1):2005 Esminis statinio reikalavimas. Mechaninis atsparumas ir pastovumas.
- STR 2.01.01(2):1999 Esminiai statinio reikalavimai. Gaisrinė sauga.
- STR 2.01.01(3):1999 Esminiai statinio reikalavimai. Higiena, sveikata, aplinkos apsauga.
- STR 2.01.01(4):2008 Esminis statinio reikalavimas. Naudojimo sauga.
- STR 2.03.01:2019 Statinių prieinamumas.
- STR 2. STR 2.06.04:2014 Gatvės ir vietinės reikšmės keliai. Bendrieji reikalavimai.
- PJT KŽA 08 Kelio ženklų atramų parinkimo, projektavimo ir įrengimo taisyklės.
- R ISEP 10 Inžinerinių saugaus eismo priemonių projektavimo ir naudojimo rekomendacijos.
- LST 1516:2015 Statinio projektas. Bendrieji įforminimo reikalavimai.

Statytojas ir Užsakovas	Dokumento žymuo	Lapas	Lapų	Laida
Raseinių rajono savivaldybės administracija	2024-13-00-PP.AR	10	25	0

- RSN 156-94 Statybinė klimatologija.
- R14 – 2011 Santrumpos ir raidiniai žymėjimai statybų projektinėje dokumentacijoje.
- Bendrosios priešgaisrinės saugos taisyklės.
- Gaisrinės saugos pagrindiniai reikalavimai.
- Statybinių atliekų tvarkymo taisyklės.
- Kriterijų, pagal kuriuos medžiai ir krūmai, augantys ne miškų ūkio paskirties žemėje, priskiriami saugotiniams, sąrašas.
- LST 1331:2002 Automobilių kelių gruntai. Klasifikacija.
- KTR 1.01:2008 Automobilių keliai.
- KPT VNS 16 Automobilių kelių vandens nuleidimo sistemų projektavimo taisyklės.
- ST 188710638.07:2004 Automobilių kelių metalinių ir plastikinių vandens pralaidų kartotiniai konstrukciniai sprendimai.
- Elektros energijos tiekimo ir naudojimo taisyklės.

## 7 PAGRINDINIAI PROJEKTINIAI SPRENDINIAI

Projekto tikslas – siekiama sutvarkyti ir išvystyti valstybinės žemės dalį, esančią intensyvaus užstatymo gyvenamoje teritorijoje, pritaikant ją rekreacijos, susisiektimo ir kitos paskirties statiniams, įrengiant asfalto dangos pėsčiųjų-dviračių taką ir stovyklavietę su poilsio zonomis, pritaikytą žmonių su negalia reikmėms, įrengiant mažosios architektūros elementus: suoliukus, gultus, dviračių stovus, pavėsines su baldais, laužavietę, grilių, palapinių statymo vietas, šiukšliadėžes, įskaitant tinklinio aikštelę, futbolo vartus, sporto įrenginius ir vaikų žaidimo įrenginius, įrengiant pėsčiųjų-dviračių taką ir stovyklavietės su poilsio zonose apšvietimą-šviestuvus su saulės energijos elementais, nuo kietų dangų lietaus vandens (drenažą) ir jo nuvedimą, persirengimo kabiną, biotualetą.

### Projektuojamų statinių ir įrenginių sąrašas

STATINIŲ / ĮRENGINIŲ EKSPLIKACIJA		
Nr.	STATINIO / ĮRENGINIO PAVADINIMAS	PASTABOS
<b>1</b>	PĖSČIŲJŲ-DVIRAČIŲ TAKAS	PROJEKTUOJAMA
<b>1A</b>	POILSIO ZONA NR.1	PROJEKTUOJAMA
<b>1B</b>	POILSIO ZONA NR. 2	PROJEKTUOJAMA
<b>1C</b>	POILSIO ZONA NR. 3	PROJEKTUOJAMA
<b>1D</b>	POILSIO ZONA NR. 4	PROJEKTUOJAMA
<b>1E</b>	POILSIO ZONA NR. 5	PROJEKTUOJAMA
<b>1F</b>	POILSIO ZONA NR. 6	PROJEKTUOJAMA
<b>1G</b>	POILSIO ZONA NR. 7	PROJEKTUOJAMA
<b>1H</b>	POILSIO ZONA NR. 8	PROJEKTUOJAMA
<b>2</b>	DVIRAČIŲ STATYMO AIKŠTELĖ, 25 VNT.	PROJEKTUOJAMA
<b>3</b>	STOVYKLAVIETĖ	PROJEKTUOJAMA
<b>3A</b>	PALAPINIŲ AIKŠTELĖ	PROJEKTUOJAMA
<b>4</b>	PAVĖSINIŲ AIKŠTELĖ	PROJEKTUOJAMA
<b>4A</b>	PAVĖSINĖ	PROJEKTUOJAMA
<b>4B</b>	PAVĖSINĖ	PROJEKTUOJAMA
<b>4C</b>	LAUŽAVIETĖ	PROJEKTUOJAMA
<b>4D</b>	LAUKO GRILIS	PROJEKTUOJAMA
<b>5</b>	MAUDYKLA	PROJEKTUOJAMA
<b>5A</b>	PERSIRENGIMO KABINA	PROJEKTUOJAMA
<b>5B</b>	LAIPTELIAI Į UPE	PROJEKTUOJAMA
<b>5C</b>	LAIPTELIAI Į UPE	PROJEKTUOJAMA
<b>6</b>	TINKLINIO AIKŠTELĖ SU ĮRANGA	PROJEKTUOJAMA
<b>7</b>	SPORTO ĮRENGINIŲ AIKŠTELĖ	PROJEKTUOJAMA
<b>8</b>	FUTBOLŲ VARTAI	PROJEKTUOJAMA
<b>9</b>	VAIKŲ ŽAIDIMO AIKŠTELĖ (2-5 METŲ)	PROJEKTUOJAMA
<b>10</b>	VAIKŲ ŽAIDIMO AIKŠTELĖ (6-12 METŲ)	PROJEKTUOJAMA
<b>11</b>	ŠIUKŠLIŲ KONTEINERIŲ AIKŠTELĖ	ESAMA
<b>12</b>	VIEŠASIS BIOTUALETAS	PROJEKTUOJAMA
<b>13</b>	INFORMACINIS-DEKORATYVINIS AKCENTAS	PROJEKTUOJAMA

Statytojas ir Užsakovas

Raseinių rajono savivaldybės administracija

Dokumento žymuo

2024-13-00-PP.AR

Lapas

11

Lapų

25

Laida

0

Eil. Nr.	Pavadinimas	Pastaba
1	Pėsčiųjų takas	Nauja statyba/Nr.1
2	Dviračių takas	Nauja statyba/Nr.1
3	Dviračių statymo aikštelė	Nauja statyba
4	Stovyklavietė	Nauja statyba/Nr.3
5	Pavėsinės aikštelė Nr.1	Nauja statyba
6	Pavėsinės aikštelė Nr.2	Nauja statyba
7	Tinklinio aikštelė	Nauja statyba
8	Sporto įrenginių aikštelė	Nauja statyba
9	Vaikų žaidimo aikštelė Nr.1	Nauja statyba
10	Vaikų žaidimo aikštelė Nr.2	Nauja statyba
11	Laužavietės aikštelė	Nauja statyba
12	Lauko grilio aikštelės	Nauja statyba
13	Nuotekų (drenažo) šalinimo tinklai	Nauja statyba
14	Saulės šviesos energijos šviestuvai	Nauja statyba
15	Teritorijos tvarkymo elementai (apšvietimo atramos, suoliukai, pavėsinės su stalais ir kėdėmis, lauko grilis, laužavietė, šiukšliadėžės, persirengimo kabina, biotualetas, sporto įranga, vaikų žaidimo aikštelės įranga)	Nauja statyba

1 lentelė. Projektuojamų statinių ir įrenginių sąrašas

### 7.1 Planuojamos teritorijos prieinamumo užtikrinimas

Projektuojant pėsčiųjų ir dviračio takus, takus stovyklavietės teritorijoje, vadovaujamasi STR 2.03.01:2019 „Statinių prieinamumas“.

Naujai įrengiami pėsčiųjų-dviračių takas turi būti pritaikyti žmonės su negalia: įrengtos neregijų ir silpnaregių vedimo sistemos, takų išilginiai ir skersiniai nuolydžiai neturi viršyti leistinų reikšmių.

### 7.2 Inžineriniai tinklai ir įrenginiai

Pėsčiųjų ir dviračio tako, takų stovyklavietės teritorijoje apšvietimui tamsiuoju paros metu, numatomi šviestuvai su saulės energijos elementais- LED šviestuvai.

Po pėsčiųjų ir dviračio takais numatoma projektuoti lietaus vandens šalinimo (drenažo) tinklus.

### 7.3 Susisiekimo komunikacijų paskirties statiniai

#### Pėsčiųjų takas :

Statinio naudojimo paskirtis: keliai: 8. Susisiekimo komunikacijų paskirties statiniai

Statinio kategorija: nesudėtingasis II grupės statinys.

Statinio statybos rūšis: nauja statyba.

Tako plotas (asfaltbetonio dangos plotas) ~866 m<sup>2</sup>

Statytojas ir Užsakovas	Dokumento žymuo	Lapas	Lapų	Laida
Raseinių rajono savivaldybės administracija	2024-13-00-PP.AR	12	25	0

**Pėsčiųjų takas iki pavėsinių aikštelės :**

Statinio naudojimo paskirtis: keliai: 8. Susisiekimo komunikacijų paskirties statiniai

Statinio kategorija: nesudėtingasis I grupės statinys.

Statinio statybos rūšis: nauja statyba.

Tako plotas(asfaltbetonio dangos plotas) ~90m<sup>2</sup>

**Pėsčiųjų tako poilsio aikštelės :**

Nr.1D, Nr.1E, Nr.1F, Nr.1G

Statinio naudojimo paskirtis: keliai: 8. Susisiekimo komunikacijų paskirties statiniai

Statinio kategorija: nesudėtingieji I grupės statiniai.

Statinio statybos rūšis: nauja statyba.

Plotas(asfaltbetonio dangos plotas) ~4x20m<sup>2</sup>

**Dviračių takas:**

Statinio naudojimo paskirtis: keliai: 8. Susisiekimo komunikacijų paskirties statiniai

Statinio kategorija: nesudėtingasis II grupės statinys.

Statinio statybos rūšis: nauja statyba.

Tako plotas (asfaltbetonio dangos plotas) ~1166 m<sup>2</sup>

**Dviračių statymo aikštelė**

Statinio naudojimo paskirtis: keliai: 8. Susisiekimo komunikacijų paskirties statiniai

Statinio kategorija: nesudėtingasis I grupės statinys.

Statinio statybos rūšis: nauja statyba.

Plotas (asfaltbetonio dangos plotas) ~65 m<sup>2</sup>

**7.4 Kitos paskirties inžineriniai statiniai**

Stovyklavietės aikštelė Nr.3

Statinio naudojimo paskirtis: kiti inžineriniai statiniai: 12. Kitos paskirties statiniai

Statinio kategorija: nesudėtingasis I grupės statinys.

Statinio statybos rūšis: nauja statyba.

Plotas (birios dangos plotas) ~146 m<sup>2</sup>

Pavėsinės statymo aikštelės Nr.4A

Statinio naudojimo paskirtis: kiti inžineriniai statiniai: 12. Kitos paskirties statiniai

Statinio kategorija: nesudėtingasis I grupės statinys.

Statinio statybos rūšis: nauja statyba.

Plotas (betono trinkelų dangos plotas) ~35 m<sup>2</sup>

Pavėsinės statymo aikštelės Nr.4B

Statinio naudojimo paskirtis: kiti inžineriniai statiniai: 12. Kitos paskirties statiniai

Statinio kategorija: nesudėtingasis I grupės statinys.

Statinio statybos rūšis: nauja statyba.

Plotas (betono trinkelų dangos plotas) ~35 m<sup>2</sup>

Vaikų žaidimo aikštelė Nr.9

Statytojas ir Užsakovas

**Raseinių rajono savivaldybės administracija**

Dokumento žymuo

**2024-13-00-PP.AR**

Lapas

13

Lapų

25

Laida

0

Statinio naudojimo paskirtis: kiti inžineriniai statiniai: 12. Kitos paskirties statiniai  
 Statinio kategorija: nesudėtingasis II grupės statinys.  
 Statinio statybos rūšis: nauja statyba.  
 Plotas (liejamos guminės sintetinės dangos plotas) ~160 m<sup>2</sup>

Vaikų žaidimo aikštelė Nr.10

Statinio naudojimo paskirtis: kiti inžineriniai statiniai: 12. Kitos paskirties statiniai  
 Statinio kategorija: nesudėtingasis II grupės statinys.  
 Statinio statybos rūšis: nauja statyba.  
 Plotas (liejamos guminės sintetinės dangos plotas) ~175 m<sup>2</sup>

Tinklinio aikštelė Nr.6

Statinio naudojimo paskirtis: kiti inžineriniai statiniai: 12. Kitos paskirties statiniai  
 Statinio kategorija: nesudėtingasis II grupės statinys.  
 Statinio statybos rūšis: nauja statyba.  
 Plotas (liejamos guminės sintetinės lauko aikštelės dangos plotas) ~360 m<sup>2</sup>

Sporto įrenginių aikštelė Nr.7

Statinio naudojimo paskirtis: kiti inžineriniai statiniai: 12. Kitos paskirties statiniai  
 Statinio kategorija: nesudėtingasis I grupės statinys.  
 Statinio statybos rūšis: nauja statyba.  
 Plotas (biri danga) ~45 m<sup>2</sup>

Statytojas ir Užsakovas

**Raseinių rajono savivaldybės administracija**

Dokumento žymuo

**2024-13-00-PP.AR**

Lapas

14

Lapų

25

Laida

0

## 8 ĮRANGOS IR MAŽOSIOS ARCHITEKTŪROS ELEMENTAI

**SUOLIUKAI BETONINIAI  
LENKTI**

Betoninis lenktas suoliukas

Kiekis: 1

Ilgis: 1,915m; Plotis: 0,375m;  
Aukštis: 0,42m

Svoris: 140kg

Gaminama iš betono, dekoruoto  
skaldele, įlieta gamybos metu.

Sėdimoji dalis iš juodalksnio medienos,  
kurios storis 40mm

Brėžinyje: pažymėta zonoje Nr.1C,1B

Betoninis lenktas suolas su atlošu

Kiekis: 1 **vnt.**

Ilgis: 1,525m; Plotis: 0,400m;  
Aukštis: 0,810m

Išorinio lanko ilgis: 1,597m

Vidinio lanko ilgis: 1,126m

Svoris: 270 kg

Gaminama iš betono, dekoruoto  
skaldele, įlieta gamybos metu.

Sėdimoji dalis iš juodalksnio medienos

Brėžinyje: pažymėta zonoje Nr. 1B

**SUOLIUKAI METALINIAI**

Plieninis suolas su atlošu

Kiekis: 8 **vnt.**

Ilgis: 1,88m

Plotis: 0,58m

Aukštis: 0,85m

Svoris: 30kg

Gaminamas rėmas iš 40x40x2mm  
cinkuoto ir dažyto plieno profilio.

Sėdimoji dalis ir atlošas iš impregnuotos  
spygliuočių (arba uosio pasirinktinai) medienos,  
1800x80x40mm

Statytojas ir Užsakovas

Raseinių rajono savivaldybės administracija

Dokumento žymuo

2024-13-00-PP.AR

Lapas

15

Lapų

25

Laida

0



Brėžinyje: pažymėta zonoje Nr. 1D, 1E, 1F, 1G,

Plieninis suolas be atlošo

Kiekis: **2 vnt.**

Ilgis: 1,88m

Plotis: 0,38m

Aukštis: 0,45m

Svoris: 25kg

Gaminamas rėmas iš 40x40x2mm cinkuoto ir dažyto plieno profilio.

Sėdimoji dalis iš impregnuotos spygliuočių (arba uosių pasirinktinai) medienos, 1800x80x40mm.

Brėžinyje: pažymėta prie zonos Nr.4C,



Plieninis suolas su atlošu

Kiekis: **7 vnt.**

Ilgis: 1,88m; Plotis: 0,48m; Aukštis: 0,85m

Svoris: 30kg

Gaminamas rėmas iš 40x40x2mm cinkuoto ir dažyto plieno profilio.

Sėdimoji dalis ir atlošas iš impregnuotos spygliuočių (arba uosio pasirinktinai) medienos, 1800x80x40mm

Brėžinyje: pažymėta zonoje Nr. 1A,1C, 1H.

Statytojas ir Užsakovas

**Raseinių rajono savivaldybės administracija**

Dokumento žymuo

**2024-13-00-PP.AR**

Lapas

16

Lapų

25

Laida

0





### BETONINIAI GULTAI-

Medžiagos: Cinkuotas ir dažytas plienas  
+ HPC (aukštos kokybės betonas)

Matmenys: 1750x1750 mm, H 695 mm  
(522kg); 1750x1750 mm, H 1155 mm  
(680kg) arba 1750x1750 mm, H 1155 mm  
(633kg)

Brėžinyje: pažymėta prie zonos Nr.5B



### LAUKO GRILIS

Kiekis: **1 vnt.**

Medžiagiškumas-betonas.

Ilgis: 0,120m

Plotis: 0,60m

Aukštis: 0,80m

Brėžinyje: pažymėta zonoje Nr.4D



### LAUŽAVIETĖ

Kiekis: **1 vnt.**

Gabiono laužavietė, 100cm skersmens,  
galvanizuota geležis

- Spalva: sidabro
- Medžiaga: cinkuota geležis
- Matmenys: 100 x 50 cm (skersmuo x aukštis)
- Tinklelio matmenys: 5 x 10 cm (ilgis x plotis)
- Vielos skersmuo: 3,5 mm
- skaldytas akmuo -0.5m3

Brėžinyje: pažymėta zonoje Nr.4C

Statytojas ir Užsakovas

Raseinių rajono savivaldybės administracija

Dokumento žymuo

2024-13-00-PP.AR

Lapas

17

Lapų

25

Laida

0





## KARUSELĖ

Kiekis: **1 vt.**

Apvali metalinė karuselė vaikams, skirta suktis sėdint. Konstrukcija pagaminta iš nerūdijančio plieno, sėdynės – iš tvirto plastiko. Plieninės platformos faktūra užtikrina apsaugą nuo slydimo.

Amžiaus grupė: vaikams nuo 3 metų amžiaus

Matmenys: skersmuo 1,5m

Saugos zona: skersmuo 5,5m

Bendras aukštis: 0,8m

Laisvo kritimo aukštis 0,55.

Brėžinyje: pažymėta zonoje Nr.10



## SPYRUOKLIUKAS

Kiekis: **1 vnt.**

Saugos zona: 10,49m<sup>2</sup>

Ilgis: 0,62m

Plotis: 0,43m

Aukštis: 0,80m

Laisvo kritimo aukštis: <0,60m

Amžiaus grupė: 3-12m

Brėžinyje: pažymėta zonoje Nr.9



## SPYRUOKLIUKAS

Kiekis: **1 vnt.**

Saugos zona: 10,18m<sup>2</sup>

Ilgis: 0,78m

Plotis: 0,21m

Aukštis: 0,77m

Laisvo kritimo aukštis: <0,60m

Amžiaus grupė: 3-12m

Brėžinyje: pažymėta zonoje Nr.9

## LAIPYNĖS

Kiekis: **1 vt.**

Daugiafunkcinis laipiojimo rėmas, skirtas lavinti balansą.

Saugos zona: 4,70x4,75m

Amžiaus grupė: vaikams nuo 3 metų amžiaus

Statytojas ir Užsakovas

Raseinių rajono savivaldybės administracija

Dokumento žymuo

2024-13-00-PP.AR

Lapas




Lapų

Laida

18

25

0





	<p>Matmenys: 1,70x1,70x1,480(h)m Laisvo kritimo aukštis: &lt;2,0m Brėžinyje: pažymėta zonoje Nr.10</p>										
	<p><b>DVIGUBOS SUPYNĖS</b></p> <p>Kiekis: <b>1 vt.</b> Saugos zona: 8,00x3,20m Amžiaus grupė: vaikams nuo 3 metų amžiaus Matmenys: 4,19x3,40x2,40(h)m Laisvo kritimo aukštis: &lt; 2,0m Brėžinyje: pažymėta zonoje Nr.10</p>										
	<p><b>ŽAIDIMŲ KOMPLEKSAS</b></p> <p>Kiekis: <b>1 vt.</b> Saugos zona: 9,80x8,73m Amžiaus grupė: vaikams nuo 3 metų amžiaus Matmenys: 6,30x5,73x2,10(h)m Kritinis kritimo aukštis: &lt; 2,1m Brėžinyje: pažymėta zonoje Nr.10</p>										
<table><tr><td>Statytojas ir Užsakovas</td><td>Dokumento žymuo</td><td>Lapas</td><td>Lapų</td><td>Laida</td></tr><tr><td>Raseinių rajono savivaldybės administracija</td><td>2024-13-00-PP.AR</td><td>19</td><td>25</td><td>0</td></tr></table>		Statytojas ir Užsakovas	Dokumento žymuo	Lapas	Lapų	Laida	Raseinių rajono savivaldybės administracija	2024-13-00-PP.AR	19	25	0
Statytojas ir Užsakovas	Dokumento žymuo	Lapas	Lapų	Laida							
Raseinių rajono savivaldybės administracija	2024-13-00-PP.AR	19	25	0							

	<div>LAIPIOJIMO ŽAIDIMŲ ĮRENGINYS</div> <div>Kiekis: 2 vnt. Saugos zona: 3,26x3,35m² Ilgis: 0,26m Plotis: 0,21m Aukštis: 0,77m Laisvo kritimo aukštis: &lt;0,31m Amžiaus grupė: 1-8m Brėžinyje: pažymėta zonoje Nr.10</div>
	<div>FUTBOLO VARTAI</div> <div>Standartiniai plieniniai futbolo vartai Kiekis: 1 komplektas. Ilgis: 7,32m Aukštis: 2,44m Gaminamas rėmas iš 110mm skersmens apvalaus plieninio dažyto vamzdžio. Į komplektaciją įeina įbetonuojamos kapsulės su dangteliais, galiniai vartų tinklo įtempimo stulpai, apatinis tinklo palaikymo rėmas. Brėžinyje: pažymėta zonoje Nr.8</div>
	<div>LAUKO TINKLINIO ĮRANGA</div> <div>Papildinio tinklinio stovai (tvirtinami ant betoninio pagrindo) Kiekis: 1 komplektas. Gaminamas rėmas iš kvadratinio 90x90mm cinkuoto plieno profilio, metalic spalva. Į komplektaciją įeina specialios movos, kuriomis stulpai tvirtinami ant betoninio pagrindo. Brėžinyje: pažymėta zonoje Nr.6</div>
Statytojas ir Užsakovas	
Dokumento žymuo	
Lapas	
Lapų	
Laida	
Raseinių rajono savivaldybės administracija	
2024-13-00-PP.AR	
20	
25	
0	

	<p><b>LAUKO PAVĖSINĖ</b></p> <p>Medinė pavėsinė 12,2 m2</p> <p>Kiekis: <b>2 vnt.</b></p> <p>Ilgis: 3,49m</p> <p>Plotis: 3,49m</p> <p>Aukštis: 2,30m-2,45m</p> <p>Svoris: 464kg</p> <p>Gaminama iš 120x120mm šiaurinių spygliuočių sijų ir 19 mm stogo lentų. Impregnuojama pagal poreikį. Poliai ankeruojami pagal poreikį, (į komplektaciją neįeina).</p> <p>Brėžinyje: pažymėta zonoje Nr.4A, 4B</p>					
	<p><b>ŠVIESTUVAI SU SAULĖS ENERGIJOS ELEMENTAIS</b></p> <p>Kiekis: 18 <b>komplektai.</b></p> <p>Atrama - 121 ir 88,9 mm skersmens plieninis vamzdis, sienelės storis 4 mm. Saulės baterijos laikiklis – plieninis Šviestuovo laikiklis – plieninis, 60,3 mm skersmens. Bendras aukštis su saulės baterijos laikikliu – 5,5 m. Aukštis iki šviestuovo – 4m. Visų dalių antikorozinis padengimas – karštas cinkavimas ir miltelinis dažymas, spalva RAL 7016. Pamatas betoninis F-1200</p> <p><u>Saulės baterija</u></p> <p>Monokristalinė 305 W. Darbinė temperatūra -40°C÷ +85°C, IP klasė - IP67 Darbinė srovė 9,38 A, įtampa 39,7 V. Galios likučio garantija 87,5 % po 30 metų.</p> <p>Šviestuvai LED- galia 30W</p>					
Statytojas ir Užsakovas		Dokumento žymuo		Lapas	Lapų	Laida
Raseinių rajono savivaldybės administracija		2024-13-00-PP.AR		21	25	0

	<h2>LAUKO TRENIRUOKLIAI</h2> <p>Lauko treniruoklis</p> <p>Kiekis: <b>1 vnt.</b> Gabaritai: 0,80x0,86x2,53m Saugos zona: 14,6 m2.</p> <p>Skirtas žmonėms, kurių ūgis ne žemesnis nei 1,4m ir svoris ne daugiau 120 kg. Treniruoklis skirtas viršutinės kūno dalies raumenims stiprinti.</p> <p>Gaminamas iš cinkuoto ir dažyto miltelinio būdu plieno.</p> <p>Brėžinyje: pažymėta zonoje Nr.7</p>
	<p>Lauko treniruoklis</p> <p>Kiekis: <b>1 vnt.</b> Gabaritai: 0,56x1,37x0,81m Saugos zona: 15,6 m2.</p> <p>Skirtas žmonėms, kurių ūgis ne žemesnis nei 1,4m ir svoris ne daugiau 120 kg. Treniruoklis skirtas pilvo raumenims stiprinti.</p> <p>Gaminamas iš cinkuoto ir dažyto miltelinio būdu plieno.</p> <p>Platformos iš HDPE.</p> <p>Brėžinyje: pažymėta zonoje Nr.7</p>
	<p>Lauko treniruoklis</p> <p>Kiekis: <b>1 vnt.</b> Gabaritai: 0,77x0,54x1,70m Saugos zona: 11,5 m2.</p> <p>Skirtas žmonėms, kurių ūgis ne žemesnis nei 1,4m ir svoris ne daugiau 120 kg. Treniruoklis skirtas pečių, viršutinės nugaros dalies, rankų ir kojų raumenims stiprinti.</p> <p>Gaminamas iš cinkuoto ir dažyto miltelinio būdu plieno.</p> <p>Platformos iš HDPE.</p> <p>Brėžinyje: pažymėta zonoje Nr.7</p>

Statytojas ir Užsakovas	Dokumento žymuo	Lapas	Lapų	Laida
Raseinių rajono savivaldybės administracija	2024-13-00-PP.AR	22	25	0

	<p><b>PIKNIKO STALAS SU 4-IOMIS KĖDĖMIS PAVĖSINĖS VIDUJE</b></p> <p><b>Kiekis: 2 vnt.</b> Ilgis: 2,31m Plotis: 2,31m Aukštis: 0,85m Svoris: 149kg</p> <p>Gaminama iš plieno, gruntuoto, dažyto antracito spalva.</p> <p>Stalviršis, sėdimoji dalis ir atlošai iš termo medienos.juodalksnio medienos, kurios storis 40mm.</p> <p>Montavimas: ankeruojant. Brėžinyje: pažymėta zonoje Nr.4A,4B</p>
	<p><b>DVIRAČIŲ STOVAI</b></p> <p><b>Kiekis: 3 vnt.</b> Ilgis: 0,36m Plotis: 0,05m Aukštis: 0,85m</p> <p>Gaminama iš plieno, Montavimas: ankeruojant arba betonuojant prie pagrindo. Brėžinyje: pažymėta prie zonos Nr.1B, zonoje Nr.1H,</p>
 	<p><b>DVIRAČIŲ STOVAI</b></p> <p><b>Kiekis: 25 vnt.</b> Ilgis: 0,36m Plotis: 0,05m Aukštis: 0,85m</p> <p>Gaminama iš plieno, Montavimas: ankeruojant arba betonuojant prie pagrindo. Brėžinyje: pažymėta zonoje Nr.2,</p> <p>.</p>

Statytojas ir Užsakovas	Dokumento žymuo	Lapas	Lapų	Laida
Raseinių rajono savivaldybės administracija	2024-13-00-PP.AR	23	25	0

	<h3>PERSIRENGIMO KABINA</h3> <p><b>Kiekis: 1 vnt.</b></p> <p>Gaminama iš impregnuotos medienos. Brėžinyje: pažymėta Nr.5A</p>					
<div></div>	<h3>VAIKŲ ŽAIDIMO AIKŠTELIŲ DANGA</h3> <p>Poliuretano ir EPDM gumos granulių mišinys, ekologiškas, aukštos kokybės. Sintetinė danga puikiai sugeria smūgius, saugo nuo nubrozdinimų, traumų, sukuria estetinį vaizdą. Brėžinyje: pažymėta zonoje Nr.9,10</p>					
	<h3>INFORMACINIS STENDAS</h3> <p><b>Kiekis: 2 vnt.</b> Ilgis: 0,80m Plotis: 0,05m Aukštis: 2,00m Informacinio ploto matmenys: 0,50x0,90m Gaminama iš cinkuoto ir dažyto plieno. Montavimas: įbetonuojant. Brėžinyje: pažymėta Nr.13</p>					
Statytojas ir Užsakovas		Dokumento žymuo		Lapas	Lapų	Laida
Raseinių rajono savivaldybės administracija		2024-13-00-PP.AR		24	25	0





**Kiekis: 1 vnt.**

**Tualetu parametrai:**

- Matmenys: 1,11m x 1,21m x 2,32m
- Svoris: 75kg
- Talpa: 265l

**Įranga**

- Nuotekų bakas su vėdinimu
- Pisuaras
- Laikiklis 2 tualetinio popieriaus ritinėliams
- Laisvas/užimtas indikatorius
- Vidinis užraktas
- Šviesai pralaidus stogas
- Dviguba vėdinimo sistema
- Tualetu dangtis
- Neslystančios grindys
- Automatinis durų uždarymo mechanizmas
- Drabužių kabykla
- Rankų praustuvė
- Dezinfekcijos skysčio dozatorius (purkštukas)
- LED apšvietimas
- Išorinis užraktas
- Higieninių įklotų dozatorius
- Draudimas nuo vagystės rizikos

Brėžinyje: pažymėta Nr.12



**ŠIUKŠLIADĖŽĖ SU PELENINE**

**Kiekis: 12 vnt.**

**Medžiagiškumas- Betonas,**

Ilgis-51cm; plotis-51cm; aukštis- 90 cm

Talpa -50l.

Brėžinyje: pažymėta zonoje Nr.1A,  
1B,1C, 1D, 1E, 1F, 1G, 1H, 9, 4A, 4B;  
prie zonos Nr.7;

Statytojas ir Užsakovas

**Raseinių rajono savivaldybės administracija**

Dokumento žymuo

**2024-13-00-PP.AR**

Lapas

25

Lapų

25

Laida

0



[illegible]